Bilaga 3 a

1.grp 2/F 7 sannolika flygväg

Haveriplatsen

Markvittnenas platser

Hedenbring	1
Berntsson	2
Rundquist	3
Holmén	3
Sundin	4
Svensson	5
Ekström	6
Andersson	7
Johansson	4
Fransson	3
Wolding	8

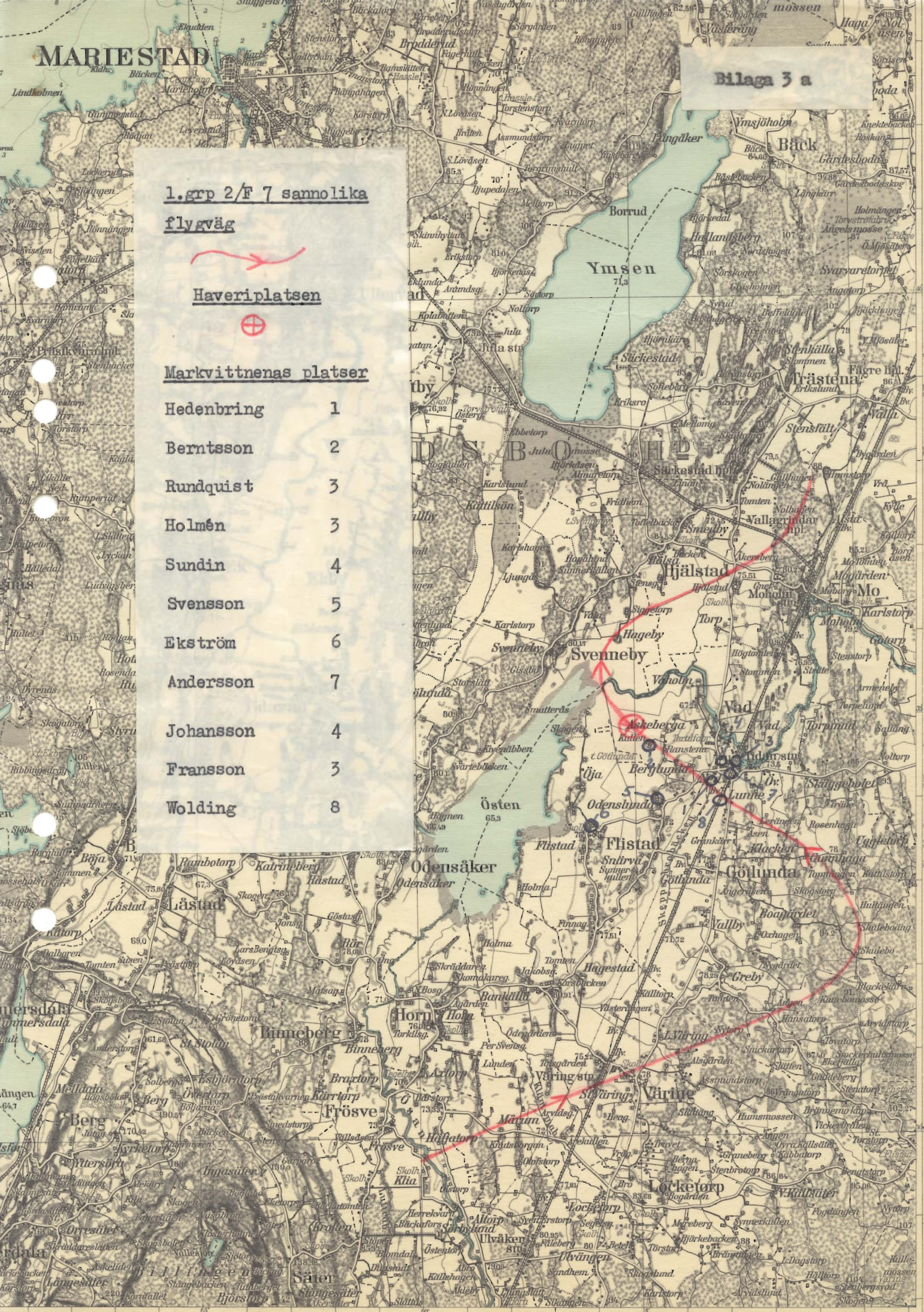

Bilaga 3 b


Bil 3 b
Låt Stå!
Start :1207
95° ~ 7 m
55° < 1 m
Anfall: K1 = 1217 - 1220
K2 = 1220 - 1223
K3 = 1223 - 1225
F6 1225 →
F7 ← Siötorp
>3000
A: RESERV
Ymsen
Mohalm
Tidan
Varing
F7 - Vinninga → Säter
Start
St O 1
Eld C 2 07
Lin R 3
Sil L 4
Gö M 5
Win R 6 10
Led E 7
Den N 8
Ki K 9
Ama A 10 13
Kon P 11
Jew N 12

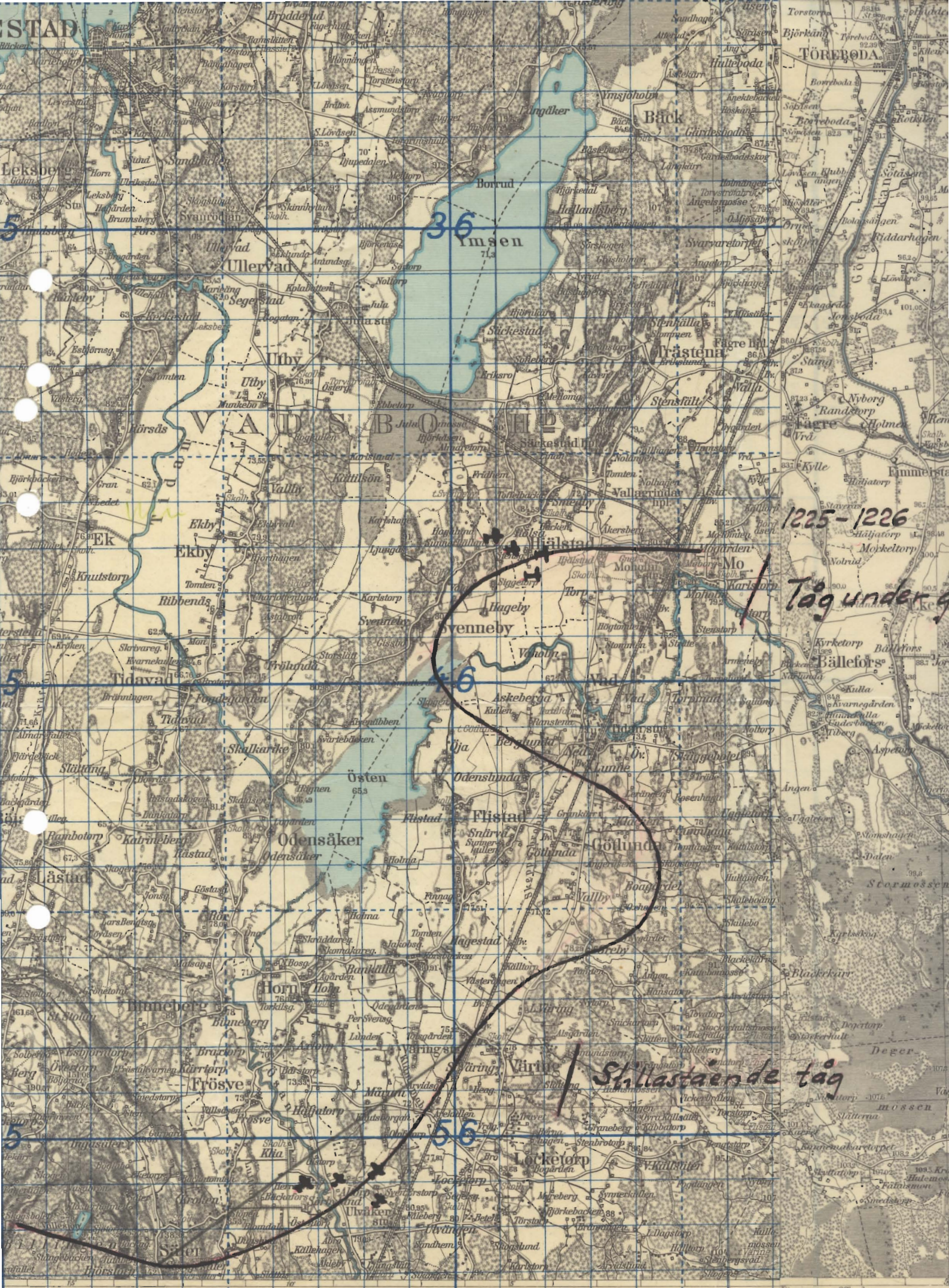

1225-1226
Tåg under g
Stillastaende tåg
Hjälstad
Svenneby
Mo
Vad
Flistad
Götlunda
Odensåker
Horn
Binneberg
Frösve
Väring
Locketorp
Ulvåker
Säter
Tidavad
Ek
Ekby
Utby
Ullervad
Leksberg
Imsen
Borrud
Bäck
Trästena
Bällefors
Tidan
Östen
Låstad
Stormossen
Degermossen
Väringsfg. o. kn

Bilaga C
F7
8/3 54
2. gop
Göt M
Win R
Led E
Den N
1225-1226
Tåg under gång
Stillastående tåg
TÖREBODA
Bäck
Imsen
Trästena
Fägre
Hjälstad
Mo
Svenneby
Vad
Flistad
Götlunda
Väring
Locketorp
Bällefors
Ryholm
Beateberg
Halna
Stormossen
Deger
mossen
Örlen
Varings fg o. kn
Ransbergs fg o. kn

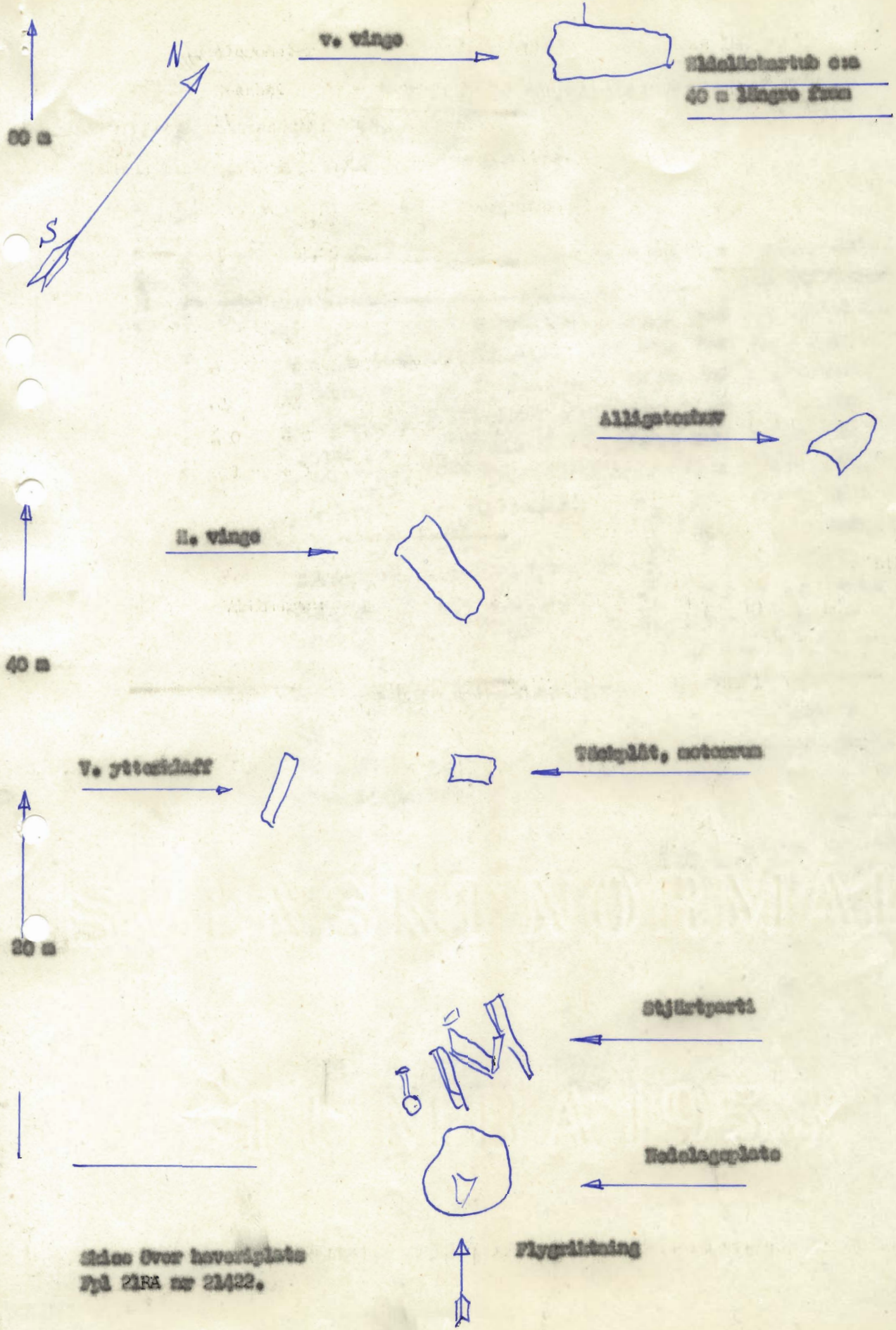

Skies över haveriplats
Fpl 21RA nr 21422.